



Bequem mit der Bahn in die Berge



3 Tipps:

- **Pauschalarrangements nutzen**

In den mehrtägigen [Snow'n'Rail-Angeboten von RailAway](#) ist der Gepäcktransport inbegriffen. Und wer die Ausrüstung vor Ort mietet, bekommt in ausgewählten Geschäften 15% Rabatt. Die Angebote gibt's an den bedienten Verkaufsstellen des öVs und teilweise [online](#).





- **Mit dem Ortsbus zur Skianlage**

In vielen Skigebieten verkehren kostenlose Busse zwischen Bahnhof und Skianlage.

- **Gepäck aufgeben**

Wer länger als einen Tag in die Berge reist, tut gut daran, Koffer und Skis oder Snowboards aufzugeben

In die grössten Schweizer Skigebiete mit dem öV

Region	Ort/Skigebiet	Pisten	Fussweg zur Talstation	Preis Tageskarte	Anreise	Wetterbedingungen
Berner Oberland	Grindelwald	102 km	1 Min.	64.-		search.ch
	Gstaad	89 km	1 Min.	63.-		search.ch
	Lenk	86 km	1 Min.	64.-		search.ch
	Meiringen Hasliberg	60 km	2 Min.	64.-		search.ch
Graubünden	Arosa, Lenzerheide, Rothorn	225 km	1 Min.	75.-		search.ch
	Laax/Flims/Falera	188 km	1 Min.	78.-		search.ch
	St. Moritz	155 km	5 Min.	79.-		search.ch
	Davos Klosters Parsenn	120 km	1 Min.	79.-		search.ch
Wallis	Les Portes du Soleil	580 km	5 Min.	61.-		search.ch
	4 Vallées - Veysonnaz	412 km	1 Min.	75.-		search.ch
	Zermatt	322 km	1 Min.	92.-		search.ch
	Crans-Montana	140 km	2 Min.	69.-		search.ch
Tessin	Nara	30 km	8 Min.	38.-		search.ch
	Pesciuüm - Airolo	30 km	1 Min.	45.-		search.ch
Ostschweiz	Flumserberg	65 km	2 Min.	58.-		search.ch
	Toggenburg, Wildhaus	60 km	5 Min.	59.-		search.ch
Waadt-Freiburg	Villars	84 km	1 Min.	63.-		search.ch
	Leysin	60 km	10 Min.	52.-		search.ch
Zentralschweiz	Titlis - Engelberg	66 km	1 Min.	65.-		search.ch
	Sörenberg	53 km	2 Min.	52.-		search.ch
	Hoch Ybrig	50 km	3 Min.	53.-		search.ch

VCS Verkehrs-Club der Schweiz

Aarberggasse 61, Postfach, 3001 Bern
 Tel. 031 328 58 58, IBAN CH48 0900 0000 4900 1651 0
www.verkehrsclub.ch, vcs@verkehrsclub.ch